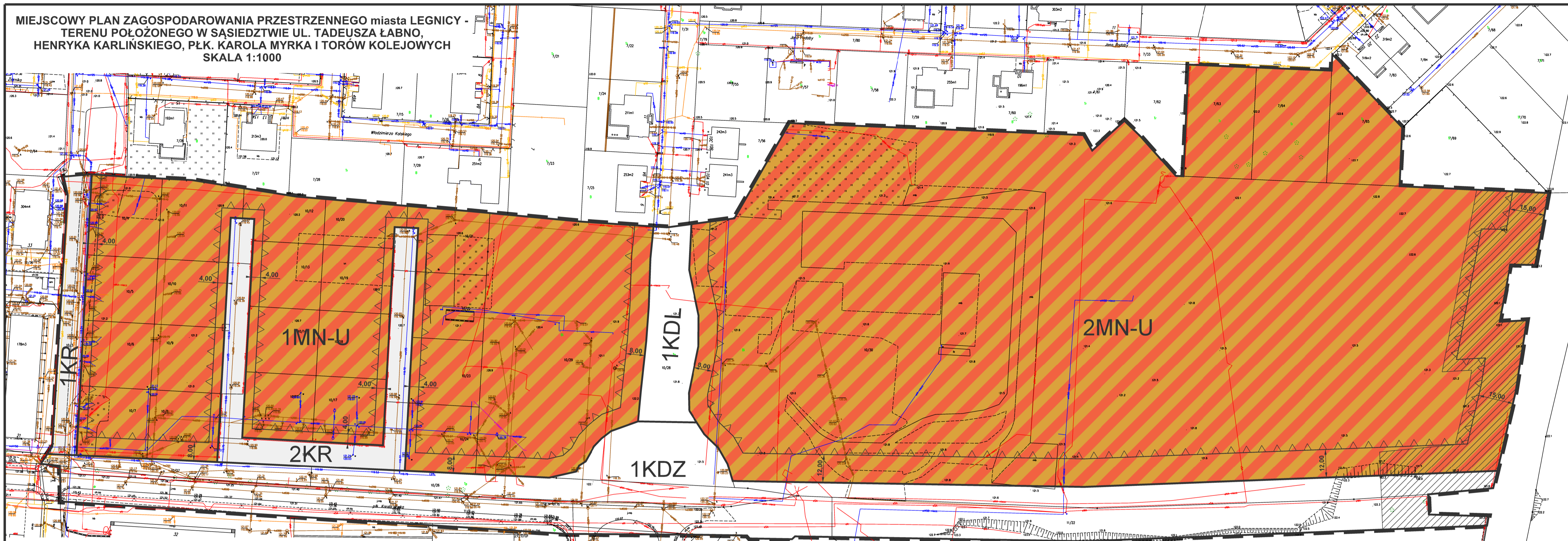
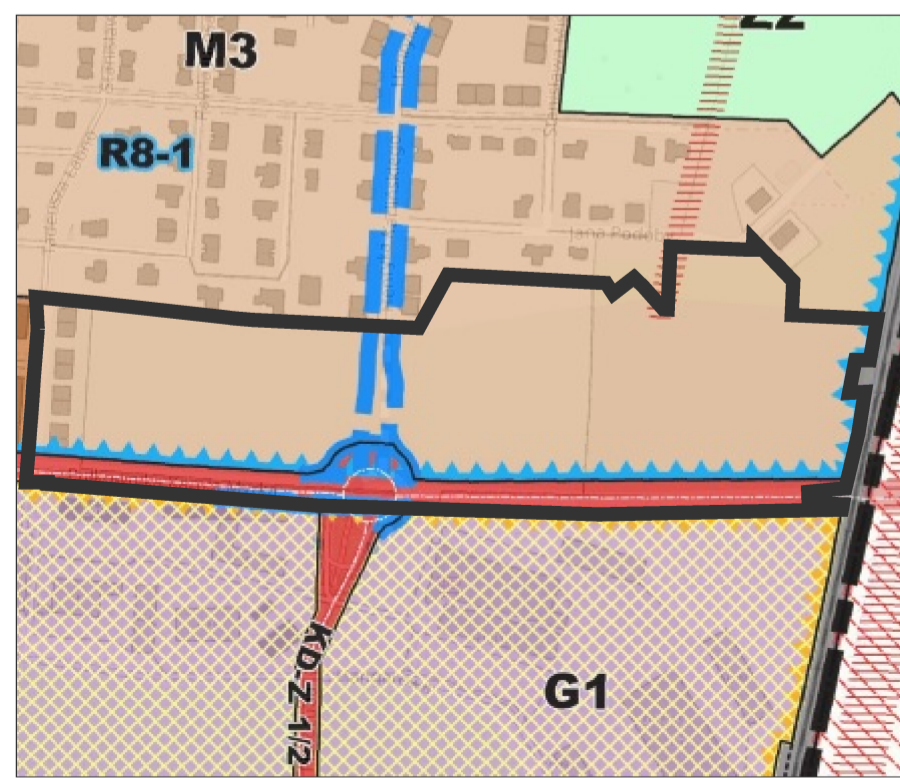


**MIEJSCOWY PLAN ZAGOSPODAROWANIA PRZESTRZENNEGO miasta LEGNICY -  
TERENU POŁOŻONEGO W SĄSIĘDZTWIE UL. TADEUSZA ŁABNO,  
HENRYKA KARLIŃSKIEGO, PŁK. KAROLA MYRKA I TORÓW KOLEJOWYCH  
SKALA 1:1000**



WYRYS ZE STUDIUM UWARUNKOWAŃ I KIERUNKÓW  
ZAGOSPODAROWANIA PRZESTRZENNEGO MIASTA LEGNICY  
przyjętego uchwałą Nr XLIV/425/02 Rady Miejskiej Legnicy  
z dnia 28 stycznia 2002 r. z późniejszymi zmianami

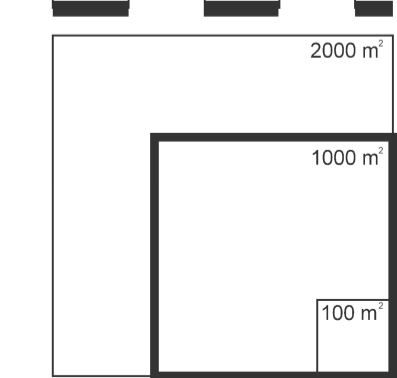


- M3** STREFA MIESZKANIOWA Z PRZEWAGĄ ZABUDOWY JEDNORODZINNEJ
- KD-Z** KORYTARZE TRANSPORTOWE DLA DRUGI ZBIORCZEJ
- R8-1** OBSZARY PRZEKSZTAŁCEN, REHABILITACJI I REKULTYWACJI TERENY POWOJSKOWE (POKOSZAROWE)

- OBOWIĄZUJĄCE USTALENIA PLANU**
- USTALONE LINIE ROZGRANICZAJĄCE
  - NIEPRZEKRACZALNE LINIE ZABUDOWY
  - 1MN-U** OZNACZENIA TERENÓW
  - MN-U** TEREN ZABUDOWY MIESZKANIOWEJ JEDNORODZINNEJ LUB USŁUG
  - KDZ** TEREN DRUGI ZBIORCZEJ
  - KDL** TEREN DRUGI LOKALNEJ
  - KR** TERENY KOMUNIKACJI DRUGOWEJ WEWNĘTRZNEJ
  - TEREN, NA KTÓRYM OBOWIĄZUJĄ OGRANICZENIA W ZAGOSPODAROWANIU ZE WZGLĘDU NA SĄSIĘDZTWO OBSZARU KOLEJOWEGO
  - GRANICA OBSZARU OBJĘTEGO PLANEM

- OZNACZENIA INFORMACYJNE**
- ODLEĞŁOŚCI LINII ZABUDOWY OD LINII ROZGRANICZAJĄCYCH (w metrach)

**ZALĄCZNIK NR 1  
DO UCHWAŁY NR ...../24  
RADY MIEJSKIEJ LEGNICY  
z dnia ..... 2024 r.**



mapa pozyskana z Powiatowego Ośrodka  
Dokumentacji Geodezyjnej i Kartograficznej w Legnicy  
układ współrzędnych: PL-EVRF 2007-NH